

**UCHWAŁA NR XIV/129/2020  
RADY GMINY LUBANIE**

z dnia 30 września 2020 r.

**w sprawie zaliczenia dróg do kategorii dróg gminnych, pozbawienia dróg kategorii drogi gminnej,  
ustalenia przebiegu dróg**

Na podstawie art. 7, art. 10 ust. 2 i 3 ustawy z dnia 21 marca 1985 r. o drogach publicznych ( Dz. U. z 2020 r. poz. 470, poz. 471 i poz. 1087 ) oraz art. 18 ust. 2 pkt 15 ustawy z dnia 8 marca 1990 r. o samorządzie gminnym ( Dz. U. z 2020 r. poz. 713 ) uchwala się , co następuje:

§ 1. Zalicza się do kategorii dróg gminnych drogi wymienione w załączniku nr 1 do niniejszej uchwały.

§ 2. Zmienia się przebieg dróg gminnych wymienionych w załączniku nr 2 do niniejszej uchwały.

§ 3. Pozbawia się kategorii drogi gminnej drogi wymienione w załączniku nr 3 do niniejszej uchwały.


§ 4. Dla pozostałych dróg o niezmienionym przebiegu przyjmuje się nazwy i długości wynikające z inwentaryzacji przeprowadzonej w roku bieżącym- zaktualizowany wykaz dróg stanowi załącznik nr 4 do niniejszej uchwały.

§ 5. Zmiany w sieci dróg gminnych są przedstawione na załączniku graficznym, stanowiącym załącznik nr 5 do niniejszej uchwały.


§ 6. Traci moc uchwała Nr XIX/144/05 Rady Gminy Lubanie z 11 lutego 2005 r. w sprawie zaliczenia dróg do kategorii dróg gminnych.

§ 7. Wykonanie uchwały powierza się Wójtowi Gminy Lubanie.

§ 8. Uchwała wchodzi w życie po upływie 14 dni od dnia jej ogłoszenia w Dzienniku Urzędowym Województwa Kujawsko-Pomorskiego, z wyjątkiem § 3, który wchodzi w życie z dniem 1 stycznia 2021 r.



Przewodnicząca Rady Gminy

  
Barbara Rolirad

Załącznik nr 1  
do uchwały Nr XIV/129/2020  
Rady Gminy Lubaniec  
z dnia 30 września 2020 r.

Wykaz dróg, którym nadaje się kategorię drogi gminnej:

Lp.	Numer drogi	Nazwa drogi	Długość drogi /km/	Przebieg drogi	Oznaczenie w operacie ewidencji gruntów i budynków
1.		Kocia Górka w kierunku linii kolejowej	0,422	od drogi gminnej nr 190137C w kierunku linii kolejowej	Obręb ewid. Kocia Górka, dz. nr 88
2.		Kucierz - Probostwo Dolne	0,628	od drogi powiatowej nr 2609C do drogi gminnej nr 190167C	Obręb ewid. Probostwo Dolne, dz. nr 106/4; Obręb ewid. Kucierz, dz. nr 121/6
3.		Kucierz	0,676	od drogi powiatowej nr 2609C do drogi powiatowej 2609C	Obręb ewid. Kucierz, dz. nr 130
4.		Kucierz w kierunku Wisły	0,185	od drogi powiatowej nr 2609C w kierunku Wisły	Obręb ewid. Kucierz, dz. nr 161, 163/3
5.		Siutkówek	0,150	od drogi powiatowej nr 2902C	Obręb ewid. Siutkówek, dz. nr 60/6
6.		DK 91 - Siutkówek	0,420	od drogi krajowej nr 91 do drogi gminnej nr 190102C	Obręb ewid. Siutkówek, dz. nr 33/4, 35/5
7.		A-1 - Przywiczczeryn	0,374	od wiaduktu nad A-1 do drogi gminnej nr 190105C	Obręb ewid. Przywiczczeryn Kolonia, dz. nr 116/2 i poszerzenia
8.		Probostwo Dolne	0,546	od drogi powiatowej nr 2903C	Obręb ewid. Probostwo Dolne, dz. nr 15/15, 225/1
9.		Tadzin	0,442	od granicy gminy Bądkowo - drogi nr 160723C	Obręb ewid. Tadzin, dz. nr 105

PRZEWODNICZĄCA  
Rady Gminy  
*Barbara Retirad*  
Barbara Retirad

Załącznik nr 2  
do uchwały Nr XIV/129/2020  
Rady Gminy Lubanie  
z dnia 30 września 2020 r.

Wykaz dróg, dla których zmienia się dotychczasowy przebieg:

Lp.	Numer drogi	Nazwa drogi	Długość drogi /km/	Przebieg drogi	Stara nazwa i przebieg drogi
1.	190152C	Gąbinek - Mikanowo B	2,050	Od drogi powiatowej nr 2609C do skrzyżowania dróg gminnych 190150C i 190148C	Mikanowo B - Gąbinek Od drogi gminnej 190148C do granicy gminy
2.	190146C	Lubanie - Krzyżówki - Mikanowo	2,408	Od drogi powiatowej nr 2902C	Lubanie - Gąbinek Od drogi powiatowej nr 2902 do drogi powiatowej nr 2609
3.	190102C	DK 91 - Siutkówek - Przywieczerzyn	1,251	Od drogi krajowej nr 91 do skrzyżowania dróg gminnych 190105C, 190106C, 190155C	Zosin - Siutkówek - Droga Krajowa Nr 1 Od drogi krajowej nr 1 do drogi gminnej 190101C
4.	190155C	Przywieczerzyn - Zapomnianowo	1,035	Odcinek 1 od skrzyżowania dróg gminnych 190102C, 190105C, 190106C; Odcinek 2 do drogi gminnej 190112C	Siutkówek - Zosin Od drogi gminnej 190112C do drogi gminnej 190102C

PRZEWODNICZĄCA  
Rady Gminy  
*Barbara Rolirad*  
Barbara Rolirad

Załącznik nr 3  
do uchwały Nr XIV/129/2020  
Rady Gminy Lubanie  
z dnia 30 września 2020 r.

Wykaz dróg, których pozbawia się kategorii gminnej

Lp.	Numer drogi	Nazwa drogi	Długość drogi /km/	Przebieg drogi	Uzasadnienie
1.	190110C	Tadzin - gr. gminy Tomaszewo	0,742	Od drogi wojewódzkiej nr 301 Lubanie - Osięciny do granicy gminy	Droga jest położona poza terenem gminy Lubanie i powiatu włocławskiego.
2.	190147C	Krzyżówki - Gąbinek	1,352	Od drogi powiatowej 2609 Nieszawa - Gąbinek - Włocławek do drogi gminnej 190146C	Droga nie istnieje - wyłączona z użytkowania, nie ma wyodrębnionych działek drogowych.

PRZEWODNICZĄCA  
Rady Gminy  
*Barbara Rotirad*  
Barbara Rotirad

Załącznik nr 4  
do uchwały Nr XIV/129/2020  
Rady Gminy Lubanie  
z dnia 30 września 2020 r.

Zaktualizowany wykaz dróg kategorii gminnej o niezmienionym przebiegu

Lp.	Numer drogi	Nazwa drogi	Długość drogi/km/	Przebieg drogi	Odcinki
1.	190101C	Zosin - granica gminy - Zbrachlin Stary	1,202	od drogi gminnej 190107C do A-1; od A-1 do granicy gminy	2
2.	190103C	Granica gminy - Przywieczerzyn	0,780	Od granicy gminy do A-1	1
3.	190104C	Granica gminy (Przywieczerzyn) - Antonin	1,238	Od granicy gminy do A-1	1
4.	190105C	Przywieczerzyn - Siutkówek	0,774	Od drogi gminnej 190101C do skrzyżowania dróg gminnych 190102C, 190106C, 190155C	3
5.	190106C	DK 91 - Przywieczerzyn	1,423	Od drogi krajowej nr 91 do skrzyżowania dróg gminnych 190102C, 190105C, 190155C	1
6.	190107C	Kolonia Janowska - Zosin - Lówkowice	2,703	Od drogi wojewódzkiej nr 301 do A-1; od A-1 do granicy gminy	2
7.	190108C	Tadzin - Zosin	1,442	Od drogi wojewódzkiej nr 301 do drogi gminnej 190107C	1
8.	190109C	Tadzin - granica gminy - Lówkowice	0,735	Od drogi wojewódzkiej nr 301 do granicy gminy	1
9.	190111C	DK 91 - Zapomnianowo - Kolonia Janowska	1,922	Od drogi krajowej nr 91 do drogi gminnej 190107C	1
10.	190112C	Zosin - Zapomnianowo	0,954	Od drogi gminnej 190107C do A-1; od A-1 do drogi gminnej 190111C	2
11.	190113C	Kolonia Janowska	0,781	Od drogi gminnej 190107C	1
12.	190114C	Kolonia Janowska - Zapomnianowo	1,424	Od drogi wojewódzkiej nr 301 do drogi gminnej 190111C	1
13.	190115C	Kolonia Janowska - Zapomnianowo	0,305	Od drogi wojewódzkiej nr 301 do drogi gminnej 190107C	1
14.	190116C	Kolonia Janowska - Przywieczerzynek	0,573	Od drogi wojewódzkiej nr 301 do drogi gminnej 190117C	1
15.	190117C	Stawiec - Przywieczerzynek - granica gminy	2,271	Od drogi gminnej 190156C do drogi gminnej 190116C, od drogi gminnej 190116C do A-1, od A-1 do granicy gminy	3
16.	190118C	Kałęczynek - Sarnówka	2,037	Od drogi powiatowej 2625C do drogi gminnej 190119C	1

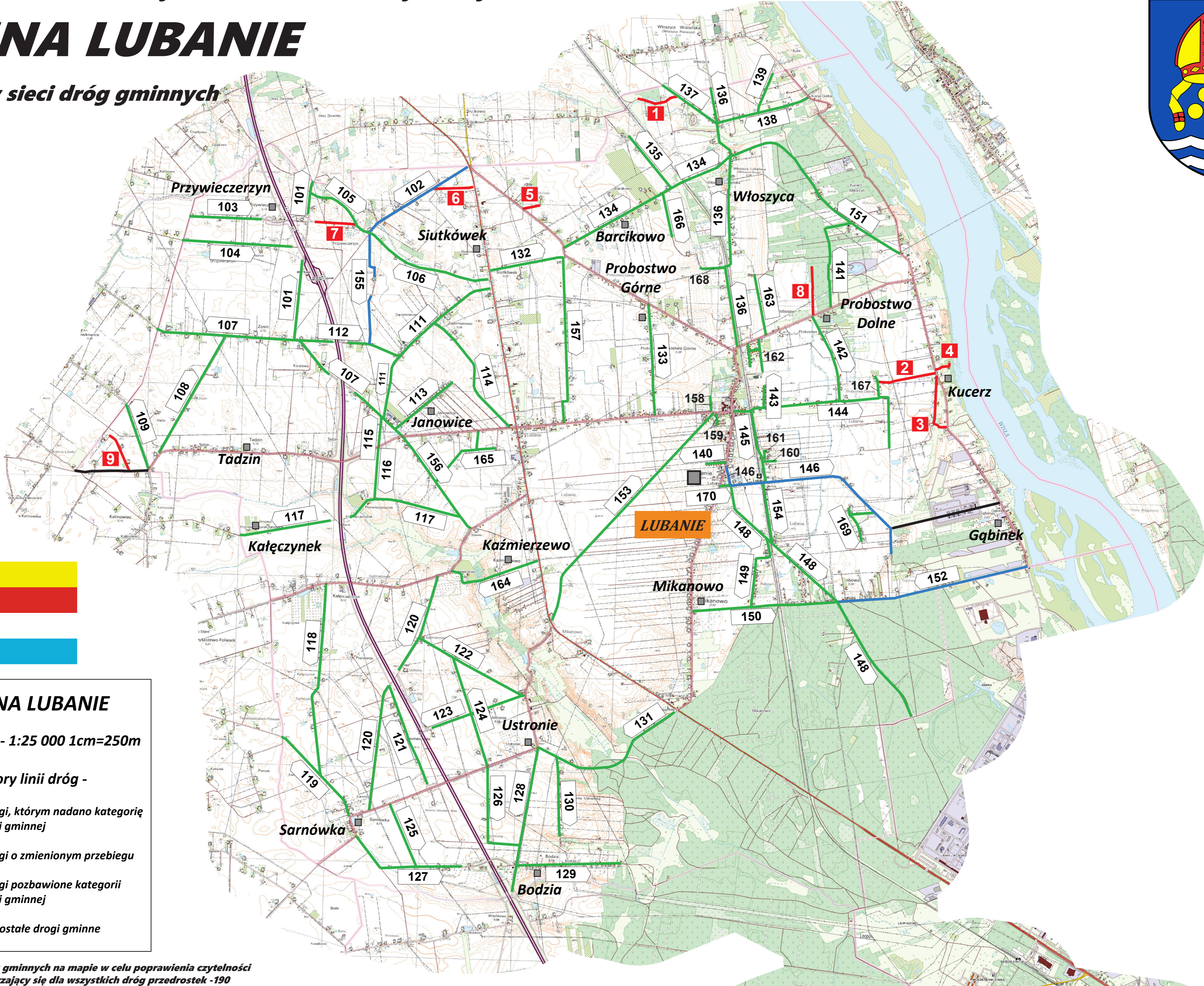

17.	190119C	Sarnówka - granica gminy - Toporzyszczewo	1,114	Od drogi powiatowej 2626C do granicy gminy	1
18.	190120C	Kaźmierzewo - Sarnówka	2,403	Od drogi powiatowej 2625C do A-1, od A-1 do drogi powiatowej 2626C	2
19.	190121C	Kolonia Ustrońska Mała - Popielarze	1,120	Od drogi powiatowej 2626C do drogi gminnej 190120C	1
20.	190122C	Ustronie - Kaźmierzewo	1,248	Od drogi powiatowej 2626C do drogi gminnej 190120C	1
21.	190123C	Ustronie - Kolonia Ustrońska Mała	1,057	Od drogi gminnej 190122C do A-1	1
22.	190124C	Ustronie - Kaźmierzewo	1,194	Od drogi powiatowej 2626C do drogi gminnej 190122C	1
23.	190125C	Sarnówka	0,722	Od drogi powiatowej 2626C do drogi gminnej 190127C	1
24.	190126C	Ustronie - Bodzia	1,144	Od drogi powiatowej 2626C do drogi gminnej 190128C	1
25.	190127C	Sarnówka - Bodzia	1,309	Od drogi powiatowej 2626C do A-1	1
26.	190128C	Ustronie - granica gminy - Witoldowo	1,544	Od skrzyżowania drogi powiatowej 2626C i drogi gminnej 190131C do granicy gminy	1
27.	190129C	Bodzia	1,105	Od drogi gminnej 190128C	1
28.	190130C	Kolonia Ustrońska	0,846	Od drogi gminnej 190131C	1
29.	190131C	DK 91 - Mikanowo - Ustronie	1,792	Od drogi krajowej nr 91 do skrzyżowania drogi powiatowej 2626C i drogi gminnej 190128C	1
30.	190132C	Siutkówek - Barcikowo	0,789	Od drogi krajowej nr 91 do skrzyżowania drogi powiatowej 2902C i drogi gminnej 190157C	1
31.	190133C	Probstwo Górne - Lubanie	1,176	Od drogi powiatowej 2902C do drogi powiatowej 2901C	1
32.	190134C	Siutkówek - Barcikowo - Włoszyca Lubańska	2,014	Od drogi powiatowej 2902C do skrzyżowania dróg gminnych 190136C i 190151C	1
33.	190135C	Barcikowo	0,713	Od drogi gminnej 190134C	1
34.	190136C	Probstwo Górne - Włoszyca Lubańska - Kocia Górka	2,860	Od drogi powiatowej 2903C do granicy gminy	1
35.	190137C	Kocia Górka - żwirownia - granica gminy	0,712	Od drogi gminnej 190136C do granicy gminy	1
36.	190138C	Kocia Górka	1,004	Od drogi powiatowej 2609C do drogi gminnej 190136C	1
37.	190139C	Kocia Górka - granica gminy - Włoszyca	0,453	Od drogi gminnej 190138C do granicy gminy	1
38.	190140C	Lubanie	0,225	Od drogi powiatowej 2902C	1
39.	190141C	Probstwo Dolne - Mikorzyn	1,142	Od drogi powiatowej 2903C do drogi gminnej 190151C	1
40.	190142C	Probstwo Dolne - Lubanie	0,955	Od drogi powiatowej 2903C do drogi gminnej 190144C	1
41.	190143C	Probstwo Dolne	0,231	Od drogi gminnej 190144C	1
42.	190144C	Lubanie - Kucierz	2,179	Od skrzyżowania dróg powiatowych 2901C i 2902C	1
43.	190145C	Lubanie - przystanek PKP	0,780	Od drogi gminnej 190144C do drogi gminnej 190146C	1

44.	190148C	Lubanie - Mikanowo- Dąbrówka - granica gminy	3,010	Od skrzyżowania dróg gminnych 190146C i 190170C	1
45.	190149C	Lubanie - Mikanowo A	0,838	Od drogi gminnej 190148C do drogi gminnej 190150C	1
46.	190150C	Mikanowo A - Mikanowo B	1,528	Od drogi powiatowej 2902C do skrzyżowania dróg gminnych 190148C i 190152C	1
47.	190151C	Mikorzyn - Włoszyca Lubańska	2,263	Od drogi powiatowej 2609C do skrzyżowania dróg gminnych 190134C i 190136C	1
48.	190153C	Każmierzewo - Lubanie	2,847	Od drogi krajowej nr 91 do drogi powiatowej nr 2901C	1
49.	190154C	Lubanie - Gs przy torach	0,664	Od drogi gminnej 190146C do drogi gminnej 190148C	1
50.	190156C	Janowice - Każmierzewo	1,061	Od drogi wojewódzkiej nr 301 do drogi powiatowej 2625C	1
51.	190157C	Siutkówek - Probstwo Górne	1,838	Od drogi powiatowej 2902C do drogi powiatowej 2901C	1
52.	190158C	Lubanie - przy cmentarzu	0,176	Od drogi powiatowej 2901C	1
53.	190159C	Lubanie - osiedle centrum	0,140	Od drogi powiatowej 2901C	1
54.	190160C	Lubanie - naprzeciw parku	0,121	Od drogi gminnej 190145C	1
55.	190161C	Lubanie - naprzeciw dworca PKP	0,103	Od drogi gminnej 190145C	1
56.	190162C	Probstwo Dolne - osiedle	0,768	2 odcinki od drogi powiatowej 2903C, odcinek łączący	3
57.	190163C	Probstwo Dolne - w kierunku Włoszycy	0,630	Od drogi powiatowej 2903C	1
58.	190164C	DK 91 - Każmierzewo	1,037	Od drogi krajowej nr 91 do drogi powiatowej nr 2625C	1
59.	190165C	Janowice	0,976	Od drogi wojewódzkiej nr 301 do drogi gminnej 190156C	2
60.	190166C	Barcikowo	0,454	Od drogi gminnej 190134C	1
61.	190167C	Probstwo Dolne	0,241	Od drogi gminnej 190144C	1
62.	190168C	Probstwo Górne - Barcikowo	0,255	Od drogi gminnej 190136C	1
63.	190169C	Osiedle Krzyżówki (Lubanie)	0,585	Od drogi gminnej 190146C	2
64.	190170C	Lubanie, od drogi powiatowej 2902C do drogi gminnej 190146C	0,122	Od drogi powiatowej 2902C do skrzyżowania dróg gminnych 190146C i 190148C	1

PRZEWODNICZĄCA  
Rady Gminy  
*Barbara Rolirad*

# GMINA LUBANIE

## Zmiany w sieci dróg gminnych



**GMINA LUBANIE**  
 skala mapy - 1:25 000 1cm=250m

**kolory linii dróg -**

- - drogi, którym nadano kategorię drogi gminnej
- - drogi o zmienionym przebiegu
- - drogi pozbawione kategorii drogi gminnej
- - pozostałe drogi gminne

W numeracji dróg gminnych na mapie w celu poprawienia czytelności pominięto powtarzający się dla wszystkich dróg przedrostek -190